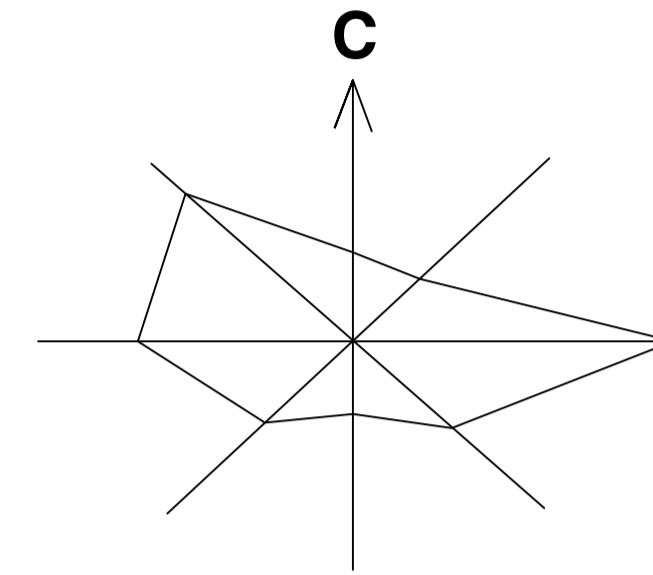
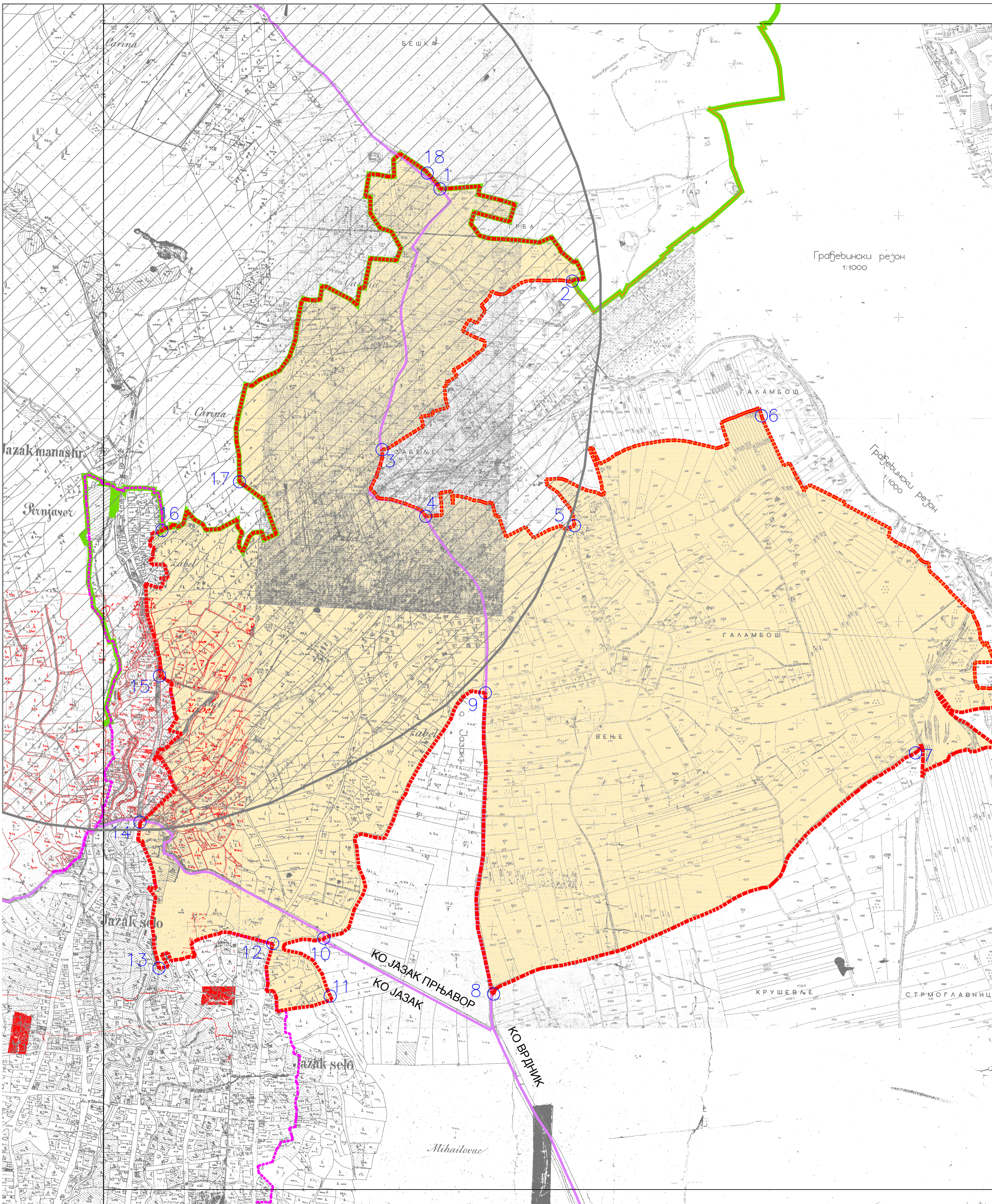


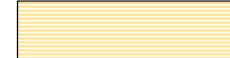





ПРОСТОРНИ ПЛАН ОПШТИНЕ ИРИГ





P-1:10000



ЗОНА КУЋА ЗА ОДМОР - 1 (КО ЈАЗАК ПРЊАВОР - КО ВРДНИК)

-  ЗОНА КУЋА ЗА ОДМОР И РЕКРЕАЦИЈУ
-  ЗОНА ЗАБРАЊЕНЕ ГРАДЊЕ
-  ГРАНИЦА ЗОНЕ КУЋА ЗА ОДМОР И РЕКРЕАЦИЈУ
-  ГРАНИЦА ГРАЂЕВИНСКОГ ПОДРУЧЈА НАСЕЉА ВРДНИК
-  ГРАНИЦА НАЦИОНАЛНОГ ПАРКА "ФРУШКА ГОРА"
-  ГРАНИЦА КАТАСТАРСКЕ ОПШТИНЕ

| | | | | |
|-----------------------------|---|---|----------------------------|--------------------|
| НОСИЛАЦ ИЗРАДЕ ПЛАНА: |  | ОПШТИНА: ИРИГ | Печат и потпис: | |
| | | ОВЛАШЋЕНО ЛИЦЕ: | | |
| ОБРАЂИВАЧ: |  | ЈП ЗАВОД ЗА УРБАНИЗАМ ВОЈВОДИНЕ НОВИ САД | Печат и потпис: | |
| | | ДИРЕКТОР: ВЛАДИМИР ЗЕЛЕНОВИЋ дипл.инж.маш. | | |
| НАЗИВ ПЛАНА: | ПРОСТОРНИ ПЛАН ОПШТИНЕ ИРИГ | | Е - број: 2442 | Печат и потпис: |
| НАЗИВ КАРТЕ: | ЗОНА КУЋА ЗА ОДМОР - 1 (КО ЈАЗАК ПРЊАВОР - КО ВРДНИК) | | | |
| ОДГОВОРНИ ПЛАНЕР: | ЗОРИЦА САНАДЕР, дипл.инж.елек. | | | Печат и потпис: |
| ПЛАНЕР САРАДНИК: | РАДОМИР ОВУКА, дипл.инж.арх. | | Датум: 2014. Бр.листа: 6-1 | |